

## Factura Pequeño Contribuyente

WALTER GUSTAVO , AVILA RODAS

Nit Emisor: 73568740

WALTER GUSTAVO AVILA RODAS

23 CALLE LOCAL 10 23-47 COLONIA VILLA HERMOSA 1, zona 7,  
SAN MIGUEL PETAPA, GUATEMALA

NIT Receptor: 3440958

Nombre Receptor: INSTITUTO GEOGRAFICO NACIONAL, INGENIERO  
ALFREDO OBIOLS GOMEZ

Dirección comprador: AVENIDA LAS AMERICAS 5-76 ZONA 13, CIUDAD  
DE GUATEMALA.

NÚMERO DE AUTORIZACIÓN:

DA6C6B22-85BB-4451-877D-01B781716F7C

Serie: DA6C6B22 Número de DTE: 2243642449

Número Acceso:

Fecha y hora de emisión: 06-oct-2025 08:20:03

Fecha y hora de certificación: 01-oct-2025 08:20:03

Moneda: GTQ

#No	B/S	Cantidad	Descripción	P. Unitario con IVA (Q)	Descuentos (Q)	Otros Descuentos(Q)	Total (Q)	Impuestos
1	Servicio	1	Pago de honorarios por servicios técnicos prestados al Instituto Geográfico Nacional, Ingeniero Alfredo Obiols Gomez del Ministerio de Agricultura, Ganadería y Alimentación durante el periodo correspondiente del 01 de septiembre de 2025 al 30 de septiembre de 2025, según Contrato Administrativo número 2025-202-7-1-37, Acuerdo Ministerial de Aprobación número RH-029- 202-3-2025.	8,000.00	0.00	0.00	8,000.00	
TOTALES:					0.00	0.00	8,000.00	

### CANCELADO

\* No genera derecho a crédito fiscal

Datos del certificador


Superintendencia de Administracion Tributaria NIT: 16693949


Razón: que se registra para hacer constar que la factura que precede, Serie DA6C6B22, número de DTE 2243642449 de fecha 06 de octubre de 2025; emitida por Walter Gustavo Avila Rodas, ampara el pago por servicios técnicos; correspondiente al mes de septiembre del año 2025, según contrato número 2025-202-7-1-37 y Acuerdo Ministerial de Aprobación número RH-029-202-3-2025. Conste. Guatemala, 06 de octubre del año 2025.



(f)   
WALTER GUSTAVO AVILA RODAS  
DPI: 2054057541303



(f)   
Ingeniero David Isaac Gómez Gómez  
Director del Instituto Geográfico Nacional -IGN-  
Ing. Alfredo Obiols Gómez,  
con Funciones Temporales

(f)   
Firma y sello del Responsable de la  
Verificación de los Servicios Contratados  
Ingeniero Marcos Osmundo Sotuc Carrillo  
Subdirector del Instituto Geográfico Nacional -IGN-  
Ing. Alfredo Obiols Gómez,  
con Funciones Temporales

**"Paguando por el país que todos queremos"**



Identificador Documento del Verificador  
Integrado No:  
**1759329132602**

Fecha de Generación:  
**Oct 1, 2025, 8:32 AM**

### Detalle de Documentos

<b>Tipo Documento:</b>	FEL
<b>Fecha Emisión:</b>	06/10/2025 08:20:03
<b>Emisor:</b>	73568740
<b>Agente de Retención:</b>	No es agente de retención.
<b>Establecimiento:</b>	WALTER GUSTAVO AVILA RODAS
<b>Receptor:</b>	3440958-INSTITUTO GEOGRAFICO NACIONAL, INGENIERO ALFREDO OBIOLS GOMEZ
<b>Monto Total:</b>	GTQ GTQ 8000.000000
<b>No. de Acceso:</b>	0
<b>Autorización:</b>	DA6C6B22-85BB-4451-877D-01B781716F7C
<b>Serie:</b>	DA6C6B22
<b>Número del DTE:</b>	2243642449
<b>Acuse de recibido:</b>	FCID202520251001T08:20:0406:00DA6C6B2285BB4451877D01B781716F7C
<b>Fecha de la consulta:</b>	01/10/2025 08:32:05
<b>Estado:</b>	Activo
<b>Asociado a una garantía mobiliaria:</b>	No





### SITUACIÓN DEL CONTRIBUYENTE:

**NO PRESENTA INCUMPLIMIENTOS**



AI 01/10/2025 08:32:15 AM

#### CONTRIBUYENTE Y/O EMISOR

NIT	73568740
NOMBRE	WALTER GUSTAVO, AVILA RODAS

#### RESUMEN

##### TIPO DE INCUMPLIMIENTO

**¡FELICITACIONES!**  
**NO PRESENTA INCUMPLIMIENTOS TRIBUTARIOS**

El no presentar incumplimientos, no garantiza que el contribuyente pueda obtener la "Solvencia Fiscal", ya que el proceso de emisión de la misma, considera otras obligaciones no incluidas en el Verificador Integrado.

---

Para actualizar tus Datos de RTU, así como verificar el detalle de las declaraciones presentadas puedes hacerlo en Agencia Virtual ingresando Usuario y Contraseña, si aún no tienes tu contraseña, ingresa a <https://portal.sat.gob.gt/portal/> selecciona Agencia Virtual en la opción "Solicitar Usuario", luego preséntate a una Agencia u Oficina Tributaria o llama al Contac Center de la SAT, teléfono 1550.



**Verifique la validez de la presente consulta**



## INFORME MENSUAL DE ACTIVIDADES REALIZADAS

No. Contrato Administrativo		2025-202-7-1-37
No. de Acuerdo Ministerial de Aprobación de Contrato:		RH-029-202-3-2025
Tipo de Servicios:		TÉCNICOS
Nombres y apellidos de la persona contratista:		WALTER GUSTAVO AVILA RODAS
Plazo de contratación:	Del: 01/07/2025	Al: 30/09/2025
Período de este Informe:	Del: 01/09/2025	Al: 30/09/2025
Monto a pagar: Ocho mil quetzales exactos		Q 8,000.00
Prestados en:		INSTITUTO GEOGRÁFICO NACIONAL, INGENIERO ALFREDO OBIOLS GÓMEZ

Señora Ministra de Agricultura, Ganadería y Alimentación:


A continuación, se detallan las actividades y avances gestionados durante el período de la contratación.

Descripción de actividades según TDR	Informe de actividades realizadas	Avance	
		Cuantitativo	Cualitativo
1) Servicios técnicos para colaborar en la actualización y digitalización de la información geográfica de los diferentes proyectos, para la base de datos de la División de Información Geográfica.	- Colaboré en la digitalización e ingreso de atributos del proyecto de caracterización urbana del municipio de <b>El Progreso</b> , departamento de <b>Jutiapa</b> de los cuadrantes No. 37, 38, 39, 46, 47 y 48, los cuales corresponden a la primera fase del proyecto.	100%	Finalizado
2) Servicios técnicos para colaborar en la actualización de la información de la base de datos del Diccionario Geográfico Nacional.	- Colaboré en la actualización de la base de datos de la información geográfica del Diccionario Geográfico Nacional, del municipio de <b>Cabañas</b> del departamento de <b>Zacapa</b> .	100%	Finalizado
3) Servicios técnicos para colaborar en el trabajo de gabinete y/o recorrido de campo de los diferentes proyectos de la División de Información Geográfica.	- Colaboré en la revisión y corrección de los datos geográficos y límite territorial sobre el proyecto de toponimia del municipio de <b>Santa Barbara</b> del departamento de <b>Suchitepéquez</b> .	100%	Finalizado
4) Servicios técnicos para colaborar en la actualización y digitalización de la información geográfica obtenida a través de la comparación de las certificaciones de ordenamiento territorial.	- Colaboré en la comparación, actualización y digitalización de la base de datos Excel de la Certificación del Ordenamiento Territorial del municipio de <b>Gualán</b> del departamento de <b>Zacapa</b> correspondiente al año <b>2025</b> .	100%	Finalizado

5) Otras actividades relacionadas con el servicio contratado o que le sean asignadas por la autoridad superior.	- Colaboré en la Participación del Modulo #3 y #4 del curso Panamericano del CEPEIGE 2025, con el tema "Gestión del Riesgo de Desastres y Sistemas de Alerta Temprana en el contexto del cambio Climático"	100%	Finalizado
	- Colaboré en darle seguimiento a la solicitud de insumos de la División de Información Geográfica mediante requisición No.3344 y 3345.	100%	Finalizado
	- Colaboré en dar respuesta del oficio No. M0003-2023-505 del Ministerio público – Fiscalía del delito contra el medio ambiente, el cual solicita un mapa georreferenciado con las coordenadas 14°32'16.6"N – 90°28'34.4"W.	100%	Finalizado
	- Colaboré en dar respuesta del oficio No. 1208-2025 del Instituto Nacional de Estadística (INE) en el que se solicita un listado de los nombres oficiales de los 340 municipios de la República de Guatemala.	100%	Finalizado



El presente informe describe lo actuado por el suscrito en cumplimiento a las actividades desarrolladas durante el periodo de la contratación, y acorde a los términos de referencia de la misma.

Atentamente.

  
 (f) Walter Gustavo Avila Rodas  
 DPI: 2054057541303  
 Celular: 57366706

Se hace constar que las actividades descritas en este informe responden a lo estipulado en el contrato administrativo y sus respectivos términos de referencia, y se encuentran recibidos de conformidad con lo que autorizo a quién corresponda, para que procedan al trámite de pago de los honorarios correspondientes.

  
 (f) Ing. Marcos Osmundo Sutil Carrillo  
 Subdirector del Instituto Geográfico Nacional -IGN-  
 Ing. Alfredo Obiols Gómez,  
 con Funciones Temporales

  
  
 (f) Ing. David Isaac Gómez  
 Director del Instituto Geográfico Nacional -IGN-  
 Ing. Alfredo Obiols Gómez,  
 con Funciones Temporales



## INFORME FINAL DE ACTIVIDADES REALIZADAS

No. Contrato Administrativo		2025-202-7-1-37
No. de Acuerdo Ministerial de Aprobación de Contrato:		RH-029-202-3-2025
Tipo de Servicios:		TÉCNICOS
Nombres y apellidos de la persona contratista:		WALTER GUSTAVO AVILA RODAS
Plazo de contratación:	Del: 01/07/2025	Al: 30/09/2025
Período de este Informe:	Del: 01/07/2025	Al: 30/09/2025
Monto a pagar: Veinticuatro mil quetzales exactos		Q 24,000.00
Prestados en:		INSTITUTO GEOGRÁFICO NACIONAL, INGENIERO ALFREDO OBIOLS GÓMEZ

Señora Ministra de Agricultura, Ganadería y Alimentación:

A continuación, se detallan las actividades y avances gestionados durante el período de la contratación.

Descripción de actividades según TDR	Informe de actividades realizadas	Avance	
		Cuantitativo	Cualitativo
1) Servicios técnicos para colaborar en la actualización y digitalización de la información geográfica de los diferentes proyectos, para la base de datos de la División de Información Geográfica.	- Colaboré en la digitalización e ingreso de atributos del proyecto de caracterización urbana del municipio de <b>El Progreso</b> , departamento de <b>Jutiapa</b> de los cuadrantes No. 37, 38, 39, 46, 47 y 48, los cuales corresponden a la primera fase del proyecto.	100%	Finalizado
2) Servicios técnicos para colaborar en la actualización de la información de la base de datos del Diccionario Geográfico Nacional.	- Colaboré en la actualización de la base de datos de la información geográfica del Diccionario Geográfico Nacional, del municipio de <b>Cabañas</b> del departamento de <b>Zacapa</b> .	100%	Finalizado
3) Servicios técnicos para colaborar en el trabajo de gabinete y/o recorrido de campo de los diferentes proyectos de la División de Información Geográfica.	- Colaboré en la revisión y corrección de los datos geográficos y límite territorial sobre el proyecto de toponimia del municipio de <b>Santa Barbara</b> del departamento de <b>Suchitepéquez</b> .	100%	Finalizado
	- Colaboré en la comisión de campo sobre la caracterización, verificación y uso del suelo urbano en el municipio de <b>El Progreso</b> , departamento de <b>Jutiapa</b> en su tercera fase.	100%	Finalizado
4) Servicios técnicos para colaborar en la actualización y digitalización de la información geográfica obtenida a través de la comparación de las certificaciones de ordenamiento territorial.	- Colaboré en la comparación, actualización y digitalización de la base de datos Excel de la Certificación del Ordenamiento Territorial del municipio de <b>Sibinal</b> del departamento de <b>San Marcos</b> , <b>La Unión</b> y <b>Gualán</b> del departamento de <b>Zacapa</b> correspondiente al año <b>2025</b> .	100%	Finalizado



5) Otras actividades relacionadas con el servicio contratado o que le sean asignadas por la autoridad superior.	- Colaboré en la Participación del <b>Módulo #1, #2, #3 y #4</b> del curso Panamericano del <b>CEPEIGE 2025</b> , con el tema "Gestión del Riesgo de Desastres y Sistemas de Alerta Temprana en el contexto del cambio Climático".	100%	Finalizado
	- Colaboré en darle seguimiento a la solicitud de insumos de la División de Información Geográfica mediante requisición <b>No.3344 y 3345</b> .	100%	Finalizado
	- Colaboré en dar respuesta sobre la <b>reprogramación</b> de comisiones al interior de la División de Información Geográfica del Instituto Geográfico Nacional, Ingeniero Alfredo Obiols Gomez, según <b>POA 2025</b> .	100%	Finalizado
	- Colaboré en dar respuesta a la <b>circular No. IGN-AF-006-2025</b> en la que se solicita un listado de las necesidades del grupo 300 de cada Área o División (PAC-2025) por parte del Área Financiera de este Instituto.	100%	Finalizado
	- Colaboré en dar respuesta al <b>oficio M0003-2025-064</b> del Ministerio Público sobre las coordenadas 14.625863 - 90.803437.	100%	Finalizado
	- Colaboré en dar respuesta al <b>oficio No. 086/2025</b> de la Municipalidad de San Pedro Sacatepéquez, San Marcos en el que solicitan certificación de la Hoja 502 del Diccionario Geográfico Nacional de Guatemala.	100%	Finalizado
	- Colaboré en la preparación del expediente para solicitar <b>una puerta de metal</b> para la División de Información Geográfica del Instituto Geográfico Nacional, Ingeniero Alfredo Obiols Gomez, las cuales pertenecen al Plan Operativo Anual ( <b>POA</b> ) <b>2025</b> .	100%	Finalizado
	- Colaboré en dar respuesta sobre la proyección del <b>Plan Anual de Compras (PAC 2026)</b> , de la División de Información Geográfica del Instituto Geográfico Nacional, Ingeniero Alfredo Obiols Gomez.	100%	Finalizado
	- Colaboré en dar respuesta y/o cotización por medio del sistema <b>Trello</b> al Señor Lester David Yupe Alvarado que solicita Shape de la subcuenca y microcuenca del Lago de Amatitlán.	100%	Finalizado
	- Colaboré en dar respuesta realizada por medio del área de Mercadeo y Ventas sobre la categoría del lugar poblado <b>La Rubia</b> del municipio de <b>Chiquimulilla</b> del departamento de <b>Santa Rosa</b> .	100%	Finalizado
	- Colaboré en dar respuesta del <b>oficio No. M0003-2023-505</b> del Ministerio público – Fiscalía del delito contra el medio ambiente, el cual solicita un mapa georreferenciado con las coordenadas <b>14°32'16.6"N - 90°28'34.4"W</b> .	100%	Finalizado



	- Colaboré en dar respuesta del <b>oficio No. 1208-2025</b> del Instituto Nacional de Estadística (INE) en el que se solicita un listado de los nombres oficiales de los 340 municipios de la República de Guatemala.	100%	Finalizado
--	---	------	------------


#### Resultado de la prestación de los servicios:

Colaborar en la búsqueda de información geográfica descriptiva para poder llevar a cabo proyectos de Toponimia y de caracterización, verificación y clasificación del uso del suelo urbano de los lugares poblados de la república de Guatemala, dentro de División de Información Geográfica, así como la digitalización (sistemas Arcgis, Qgis), actualización, verificación y comparación de las bases de datos que contengan información geográfica obtenida a través de los proyectos que han sido realizados dentro de la División para que puedan ser de apoyo tanto para el personal del Instituto Geográfico Nacional, así como para los usuarios que lo soliciten para diversas investigaciones y conocimientos.

También colaborar en la atención a clientes externos del Instituto Geográfico Nacional, Ingeniero Alfredo Obiols Gomez en cuanto a consultas que correspondan a la División de Información Geográfica de este Instituto.

El presente informe describe lo actuado por el suscrito en cumplimiento a las actividades desarrolladas durante el periodo de la contratación, y acorde a los términos de referencia de la misma.

Atentamente.

  
(f)  
Walter Gustavo Avila Rodas  
DPI: 2054057541303  
Celular: 57366706

Se hace constar que las actividades descritas en este informe responden a lo estipulado en el contrato administrativo y sus respectivos términos de referencia, y se encuentran recibidos de conformidad, por lo que autorizo a quién corresponda, para que procedan al trámite de pago de los honorarios correspondientes.

  
(f)  
Firma y sello del Responsable de la  
Verificación de los Servicios Contratados  
*Ingeniero Marcos Osmundo Sotuc Carrillo*  
Subdirector del Instituto Geográfico Nacional -IGN-  
Ing. Alfredo Obiols Gómez,  
con Funciones Temporales

  
(f)  
*Ingeniero David Isaac Gómez*  
Director del Instituto Geográfico Nacional -IGN-  
Ing. Alfredo Obiols Gómez,  
con Funciones Temporales